



PROVINCIA AUTONOMA DI TRENTO



POLIZIA PROVINCIALE

YOUNG

# WIKI WALK IN



ALTOPIANO  
DELLA VIGOLANA

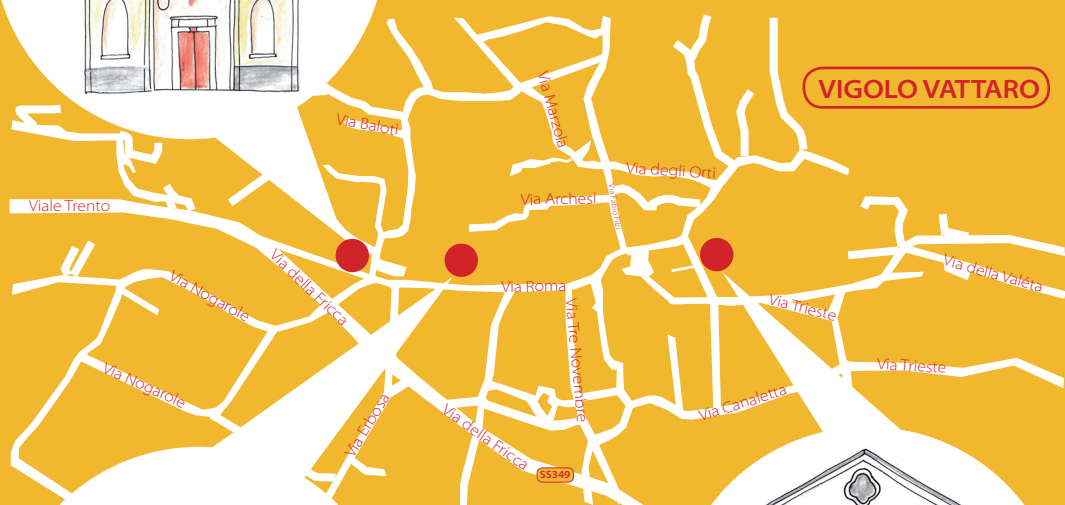
Mappe e podcast per esplorare  
il territorio in modo inedito





**Chiesa di San Giorgio**


**Tra Vattaro e Vigolo, un'esplorazione d'arte e di storia**  
L'itinerario alla scoperta dell'Altopiano della Vigolana inizia a Vattaro con Villa Bortolazzi e l'annessa chiesetta dedicata ai santi Rocco e Sebastiano, per proseguire poi a Vigolo Vattaro e ammirare Palazzo Malfatti e il suo parco, la chiesa di San Giorgio dagli affascinanti dettagli architettonici e artistici e concludere in bellezza con la chiesa del Redentore, una cappella con affreschi illusionistici.



**VIGOLO VATTARO**



**Palazzo Malfatti**



**Chiesa del Redentore**



## Villa Bortolazzi



## VATTARO



## Chiesa dei santi Rocco e Sebastiano



Ascolta e/o leggi questo itinerario!  
Lo trovi su [wikitrentino.it](http://wikitrentino.it)  
[pgzaltopianovigolana.it](http://pgzaltopianovigolana.it)  
[comune.vigolana.tn.it](http://comune.vigolana.tn.it)  
[sanbaradio.it](http://sanbaradio.it)  
Spotify, Apple Podcast, Google  
Podcast, Amazon Podcast, Spreaker

Podcast pubblicato con licenza  
Creative Commons  
Attribuzione - Condividi  
allo stesso modo 4.0

## In sella all'Altopiano: una passeggiata fra la natura, all'ombra della Vigolana

Una suggestiva esplorazione alla scoperta dell'Altopiano della Vigolana, partendo dal Passo della Fricca. Attraverso il sentiero 442 della SAT, si raggiunge il Rifugio Casarota, attraversando la natura rigogliosa e i paesaggi unici di quest'area. La flora e la fauna locale la fanno da padrona in questo percorso, tra il pino mugo, il gallo cedrone e le peculiarità geologiche del territorio.

↑  
direzione  
Becco di  
Filadonna  
2150 m



Ascolta e/o leggi questo itinerario!  
Lo trovi su [wikiritrentino.it](https://wikiritrentino.it)  
[pzzaltopianovigolana.it](https://pzzaltopianovigolana.it)  
[comune.vigolana.tn.it](https://comune.vigolana.tn.it)  
[sanbaradio.it](https://sanbaradio.it)  
Spotify, Apple Podcast, Google  
Podcast, Amazon Podcast, Spreaker

Podcast pubblicato con licenza  
Creative Commons  
Attribuzione - Condividi  
allo stesso modo 4.0

### Rifugio Casarota



▲  
Monte  
Spilech  
1730 m

### Gallo cedrone



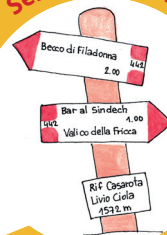
### Pino silvestre



### Picchio



### Sentiero 442 SAT



### Pino mugo



55349

Valico  
della Fricca  
1110 m

Loc. Sindech